

SKALA 1:500

woj. mazowieckie
powiat przysuski
gmina: 142308_2, Wieniawa
obręb: 0022 Zawady
miejscowość: Zawady
działki nr 470,584,592

Roboty geodezyjne zgłoszone
pod nr ID zgł: GK.6640.814.2021
układ współrzędnych "PL-2000"
poziom odniesienia "PL-EVRF2007-NH"
sekcje: 7.154.19.23.2.1, 2.2, 2.3, 2.4

Stan aktualności na dzień 17.08.2021 r.

sporządził: mgr. inż. Katarzyna Wiaderna
numer uprawnień 23392 (1)

sprawdził

Opoczno, dnia 8.10.2021 r.

Nie przeprowadzono badania KW w celu
określenia słuźebności gruntovej.

Nie wyklucza się istnienia w terenie innych niewykazanych na niniejszej mapie urządzeń podziemnych, które nie zostały zgłoszone do inwentaryzacji lub o których brak jest informacji w instytucjach branżowych.








----- zakres opracowania



SZKIC ORIENTACYJNY
skala 1:25 000



LEGENDA:

- | | |
|---|---------------------------|
|  | zakres aktualizacji mapy |
|  | granica pasa drogowego |
|  | projektowana nawierzchnia |
|  | krawężnik jezdni |
|  | krawężnik pobocza |
|  | oś drogi |
|  | kilometraż |

UWAGA:

Wszystkie roboty budowlane wykonywane w pobliżu sieci należy wykonać ręcznie pod nadzorem przedstawiciela właściciela sieci.

<